

地震① 大地震発生時の行動を確認し、安否確認方法を記入

○ 上井出地区の地震による危険

震度6弱から震度6強の揺れが想定されています。

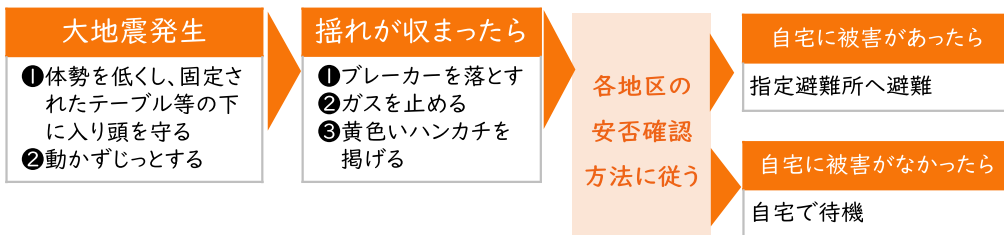
○ 震度と体感

震度5弱	震度5強	震度6弱	震度6強	震度7
大半の人が恐怖を覚え、物につかまると感じる	物につかまらないと歩くことが難しい	立っていることが困難になる	這わないと動くことができない	耐震性の高い木造建物でも傾くことがある

○ 液状化が発生した場合

マンホールなどの埋設物が浮き上がったり、道路に段差が発生したりする可能性があります。避難する際には足下に注意しましょう。

○ 大地震発生時の行動



㊦ 地区の安否確認方法を確認し、「わたしの避難計画」に記入しましょう

★ 上井出地区の安否確認方法

各集会所 に来る

情報収集手段に関する紹介

避難情報や同報無線の放送、避難所の開設が確認できます。

・富士宮市公式LINE



・富士宮市Eメール



避難情報やハザードマップが確認できます。

・静岡県防災アプリ



2次元コードが読み込めない場合は、名前で検索しよう!

静岡県防災アプリ 検索

土砂災害の危険度、河川の様子が確認できます。

・気象庁キキクル (土砂災害)



・気象庁キキクル (洪水)



<目次>

はじめに 家族で避難に時間がかかる人がいるか確認

P1

大雨

土砂災害
河川氾濫

大雨① ハザードマップで自宅の危険を確認

P2

大雨② 避難のタイミング、避難先、情報収集手段を確認し、記入

P3

地震

地震① 大地震発生時の行動を確認し、安否確認方法を記入

P4

<見本>

はじめに 家族で避難に時間がかかる人がいるか確認

- ・ 家族で避難に時間がかかる人がいるかどうか確認しましょう。
- ・ 避難に支援が必要な方は、あらかじめ支援してもらおう方を決めておきましょう。

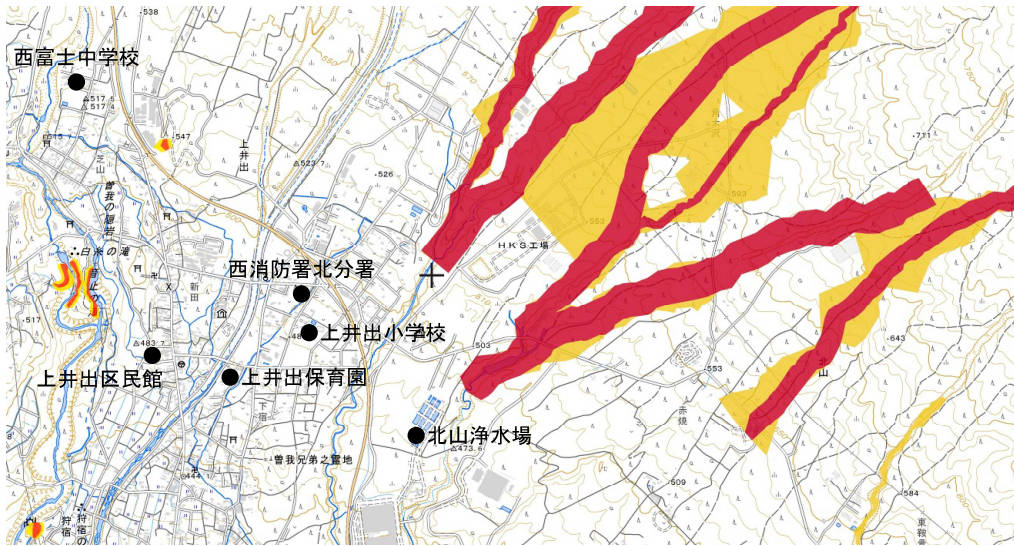
次のページに進もう→

大雨(河川氾濫・土砂災害)

大雨① ハザードマップで自宅の危険を確認

ア 自宅の位置を確認しましょう

見えにくい場合は「富士宮市防災マップ」、もしくは国土交通省の「重ねるハザードマップ」で確認しよう。



出典:国土交通省重ねるハザードマップ

土砂災害による危険



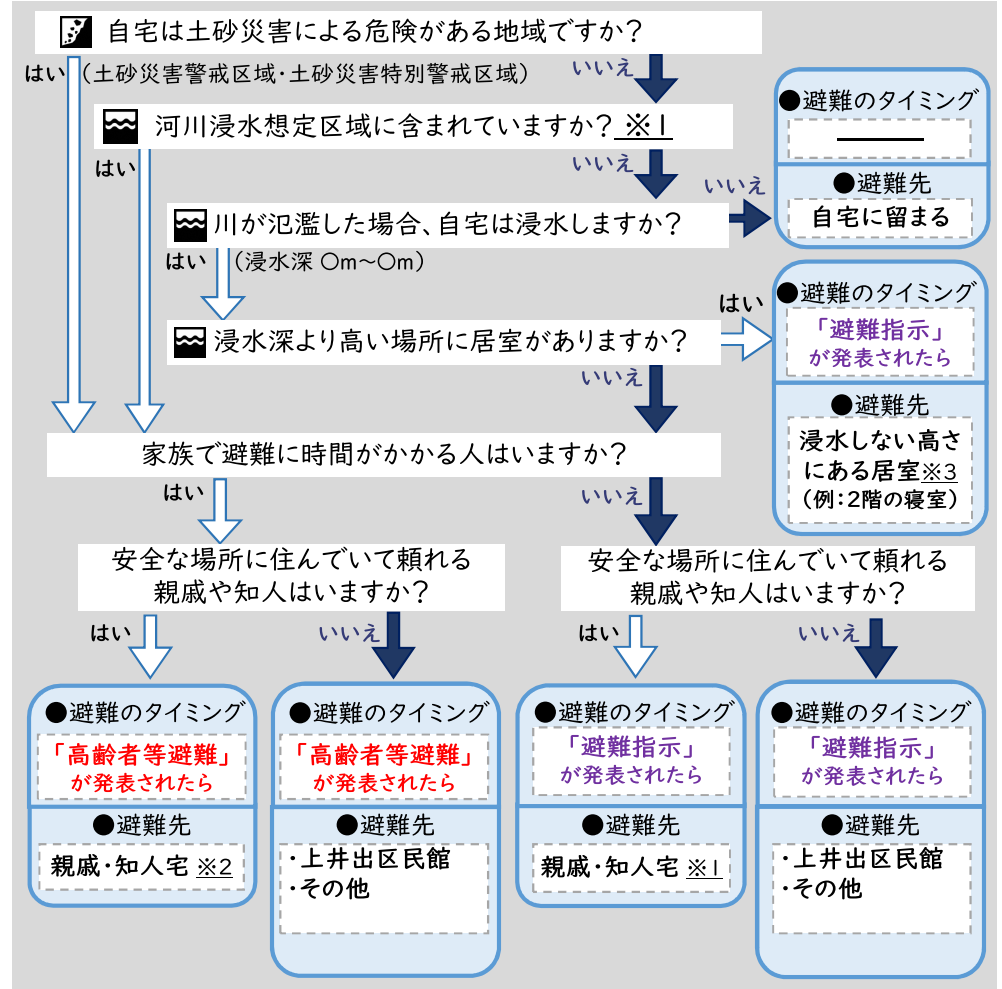
- 土砂災害警戒区域
土砂災害のおそれのある地域
- 土砂災害特別警戒区域
土砂災害が発生した場合、建物の破壊が生じ、住民等の生命や身体に著しい危害を生じるおそれのある地域



イ 上記の災害リスクを確認し、P3のフロー図で避難のタイミングと避難先を確認しましょう

大雨② 避難のタイミング、避難先、情報収集手段を確認し、記入

ア 避難のタイミング・避難先を決め、「わたしの避難計画」に記入しましょう



※1 現状、上井出地区は河川浸水想定区域はありませんが、水害のリスクがないということではございません。
 ※2 親戚・知人宅へは、可能であれば事前に避難するようにしましょう。
 ※3 水が引くまでの間の「飲み水・食料」や「簡易トイレ」などを準備しておこう。

イ 情報収集手段を決め、「わたしの避難計画」に記入しましょう

