

悪天候時・台風接近時は こちらにアクセス！



静岡県の地域密着型防災サイト

サイポスレーダー

静岡県土木総合防災情報
SIPOS-RADAR
ShizuokaPrefecture

2015年05月12日
20時40分現在

凡例OFF 自動更新OFF

様々な情報を重ね合わせて表示することができます。もちろん、拡大縮小も思いのまま。

雨の量や川の水位を色分して、わかりやすく表示。

防災情報の発表を重要度により色でお知らせ。

天気予報も見れます。

日付(曜日)	26日(金)	27日
天気		
最高気温(°C)	25(26.9)	26(27)
最低気温(°C)	22(20.4)	21(20.5)
降水確率(%)	80	90

緊急情報 下に、大雨警報、洪水警報、暴風警報、波浪警報が発表されています

リンク集 ご利用に際して 防災用語集

パソコン・スマートフォンから
<http://sipos.pref.shizuoka.jp/>



PC・スマホ

携帯電話から
<http://sipos.shizuoka2.jp/m/>



携帯電話

詳しくは、裏面をご覧ください。

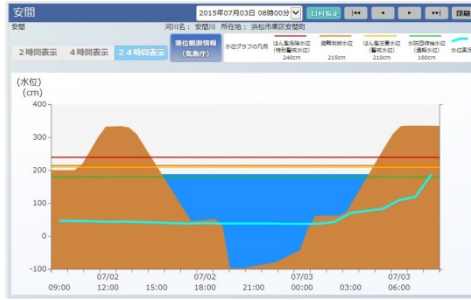
サイポスレーダーでは、こちらの情報がご覧いただけます。

雨量・水位情報

雨量・水位グラフ

県内各地に設置している雨量計や水位計の観測値を、グラフにより分かりやすく表示しています。

大雨時や台風接近時などは決して川に近づかず、こちらの情報や「ライブカメラ」で現在の状況をご確認ください。

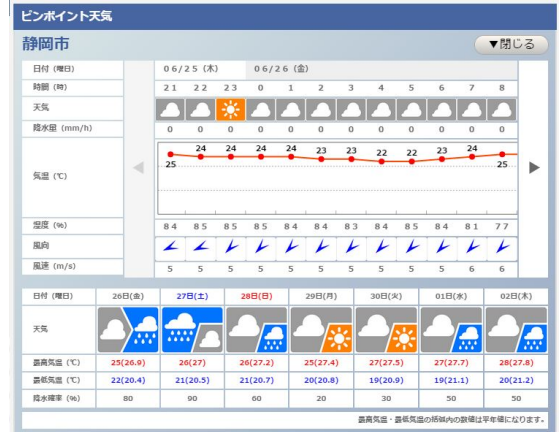


天気予報

ピンポイント天気

ピンポイント天気では、お住まいの地域（市町別）における最大42時間先までの詳細な天気予報が確認できます。

毎朝の天気予報チェックにもオススメです。このほか、週間予報や天気図も見られます。



防災情報

土砂災害警戒情報 台風情報 地震情報など

現在発表中の気象注意報・警報を、各市町別に分かりやすく表示しています。

また土砂災害警戒情報をはじめ、台風情報、地震情報など、静岡県に関わる最新の防災情報を確認できます。

静岡県土砂災害警戒情報 第2号

平成27年5月12日 22時06分
静岡県 静岡地方気象台 共同発表

【警戒対象地域】
富士宮市 富士市*

*印は、新たに警戒対象となった市町村を示します。

【警戒文】
＜概況＞
降り続く大雨のため、警戒対象地域では土砂災害の危険度が高まっています。とどるべき措置
崖の近くなど土砂災害の発生しやすい地区にお住まいの方は、早めの避難を心がけるとともに、市町から発表される避難勧告などの情報に注意してください。なお、詳細な危険度情報を下記アドレス（問い合わせ先）で確認していただき、危険度の分布情報を把握してください。

問い合わせ先
054-221-5042 (静岡県交通安全部砂防課)
http://www.gis.pref.shizuoka.jp/?mp=9004-1 (詳細情報)
054-295-5411 (静岡地方気象台)

台風11号

2015年07月10日 15時00分予測

中心緯度 19° 40'
中心経度 143° 5'
中心気圧 915 hPa
最大風速 55 m/s
進行方向 西北西
速度 20 km/h

地震電文

2015年06月30日 07時01分15秒

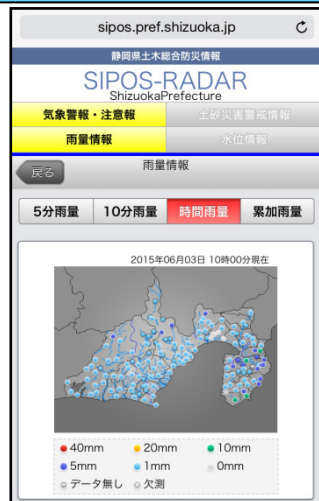
地震情報 (震源・震度に関する情報)
平成27年6月30日7時1分 気象庁発表
きょう3日06時56分ごろ地震がありました。
震源地は、神奈川県西部 (北緯35.2度、東経139.0度) で、震源の深さは、「ごく浅い」、地震の規模 (マグニチュード) は、3.3と推定されます。
〔震度3以上が観測された地域〕
震度3 神奈川県西部

サイポスレーダー スマホ版

スマホ専用表示で よりわかりやすく

スマートフォンからアクセスすると自動でスマホ専用表示になります。雨量・水位もグラフ表示で、より見やすく、操作も簡単。

もちろん、ピンポイント天気も見れます。



サイポスレーダー 携帯電話版

ガラケーでも大丈夫

携帯電話でも従来どおり雨量や水位、天気予報などの情報を見ることができます。

また、パソコン・スマートフォンからも、携帯電話版をご利用いただく事ができます。

10分雨量観測点一覧

【静岡市南部】
05/14(木) 17:00
☆ 注意レベル
★ 警戒レベル

観測点	雨量 (mm)	水位 (mm)
和田島	0.0/0.0	0.0
久能	0.0/0.0	0.0
静岡	0.0/0.0	0.0
能島	0.0/0.0	0.0
麻穂	0.0/0.0	0.0
徳沢	0.0/0.0	0.0
平山	0.0/0.0	0.0
用宗	0.0/0.0	0.0
清水	0.0/0.0	0.0
興津	0.0/0.0	0.0
日本平	0.0/0.0	0.0
生妻	0.0/0.0	0.0
奈良間	0.0/0.0	0.0
静岡	0.0/0.0	0.0

最新の情報を見るために、常に再読み込み (更新) を行って下さい

1 前の市町へ
2 次の市町へ
3 時間雨量の一覧へ
0 ログインメニューに戻る
1 市町一覧に戻る